

Ben je van plan om mij te bezoeken?

Hieronder zie je de plattegronden.

Het groene vlaggetje wijst precies waar zich de Kerkstraat bevindt.
Je rijdt de dijk naar beneden en na ongeveer 100 meter ben je er al.
Naast mijn Praktijk-Centrum is een ruime parkeerplaats.

Bel wel even voor een afspraakje a.u.b.

Voor meer details van je route kijk bijvoorbeeld naar de pagina www.alh.nl.












































Mijn postcode is 2959BS.

Kerkstraat 29











































Tot ziens!















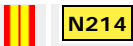















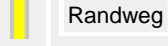





Vanuit Breda

	bij aansluiting Prinsenbeek (17) draai rechts op A16/E19 volg aanwijzingen Utrecht Dordrecht Rotterdam	  
	bij aansluiting 's Gravendeel (20) neem rechter rijstrook van A16/E19, verder op N3\Rondweg volg aanwijzingen Randweg Dordrecht 's-Gravendeel Oud-Beijerland Papendrecht	 
	bij aansluiting 's Gravendeel (20) rechts afslaan naar N3\Rondweg volg aanwijzingen Randweg Dordrecht Papendrecht Gorinchem	 
	op N3 na 9290 m. verder op N3	 
	bij aansluiting Papendrecht (23) verder op N214 richting Oud Alblas	 
	op N214 na 170 m. rotonde oprijden	 
	neem tweede afslag op de rotonde naar N214\Provincialeweg richting Oud Alblas	 
	op N214\Provincialeweg na 1990 m. rotonde oprijden	 
	neem tweede afslag op de rotonde naar N481\Peilmolenweg richting Oud Alblas	 
	op N481\Peilmolenweg na 1180 m. rechts afslaan naar N481\Noordzijde richting Streefkerk	 
	op N481\Nieuwe Zydeweg na 3030 m. rechts afslaan naar N480\Schoonenburgweg richting Streefkerk	 
	op N480\Middenpolderweg na 1740 m. links afslaan naar Randweg richting Streefkerk	 
	op Randweg na 1260 m. links afslaan naar Dorpsstraat	
	op Dorpsstraat na 190 m. links afslaan naar Kerkstraat	
	u bent gearriveerd op het eindpunt: Kerkstraat	

Vanuit Rotterdam

	Ga naar naar A16/E19 volg aanwijzingen	  
	Ring Oud-IJsselmonde Beverwaard Havens 1000-1030 Ridderkerk Dordrecht Havens 1200-9900	
	bij knooppunt Ridderkerk-West schuin rechts aanhouden naar A15 volg aanwijzingen	 
	Gorinchem Nijmegen	
	bij aansluiting Papendrecht (23) neem rechter rijstrook van A15/E31, verder op N3 volg aanwijzingen	 
	Papendrecht Dordrecht Oud-Alblas	
	bij aansluiting Papendrecht (23) links afslaan naar N3 volg aanwijzingen	 
	Oud-Alblas Nieuw-Lekkerland	
	bij aansluiting Papendrecht (23) verder op N214 richting Oud Alblas	 
	op N214 na 170 m. rotonde oprijden	 
	neem tweede afslag op de rotonde naar N214\Provincialeweg richting Oud Alblas	 
	op N214\Provincialeweg na 1990 m. rotonde oprijden	 
	neem tweede afslag op de rotonde naar N481\Peilmolenweg richting Oud Alblas	 
	op N481\Peilmolenweg na 1180 m. rechts afslaan naar N481\Noordzijde richting Streefkerk	
	op N481\Nieuwe Zydeweg na 3030 m. rechts afslaan naar N480\Schoonenburgweg richting Streefkerk	 
	op N480\Middenpolderweg na 1740 m. links afslaan naar Randweg richting Streefkerk	 
	op Randweg na 1260 m. links afslaan naar Dorpsstraat	
	op Dorpsstraat na 190 m. links afslaan naar Kerkstraat	
	u bent gearriveerd op het eindpunt: Kerkstraat	

Vanuit Utrecht

	op A28 na 40 m. verder op A28	
	bij splitsing van autosnelwegen Rijnsweerd draai rechts op A27/E311/E30 volg aanwijzingen Ring Utrecht Den Haag Breda Hilversum De Uithof Zeist UMC	 E311/E30
	bij splitsing van autosnelwegen Rijnsweerd rechts aanhouden op A27/E311/E30 volg aanwijzingen Ring Utrecht (zuid) Arnhem Den Haag Breda	 E311/E30
	bij knooppunt Gorinchem schuin rechts aanhouden naar A15/E31 volg aanwijzingen Gorinchem Rotterdam Tiel Nijmegen Avelingen	 
	bij knooppunt Gorinchem schuin rechts aanhouden naar A15/E31 volg aanwijzingen Gorinchem Rotterdam	 
	bij aansluiting Papendrecht (23) neem rechter rijstrook van A15/E31, verder op N214 volg aanwijzingen Papendrecht Dordrecht Oud-Alblas	
	op A15/E31 na 610 m. rechts afslaan naar N214	
	op N214 na 160 m. rotonde oprijden	
	neem tweede afslag op de rotonde naar N214\Provincialeweg richting Oud Alblas	
	op N214\Provincialeweg na 1990 m. rotonde oprijden	
	neem tweede afslag op de rotonde naar N481\Peilmolenweg richting Oud Alblas	
	op N481\Peilmolenweg na 1180 m. rechts afslaan naar N481\Noordzijde richting Streefkerk	
	op N481\Nieuwe Zydeweg na 3030 m. rechts afslaan naar N480\Schoonenburgweg richting Streefkerk	
	op N480\Middenpolderweg na 1740 m. links afslaan naar Randweg richting Streefkerk	
	op Randweg na 1260 m. links afslaan naar Dorpsstraat	
	op Dorpsstraat na 190 m. links afslaan naar Kerkstraat	
	u bent gearriveerd op het eindpunt: Kerkstraat	